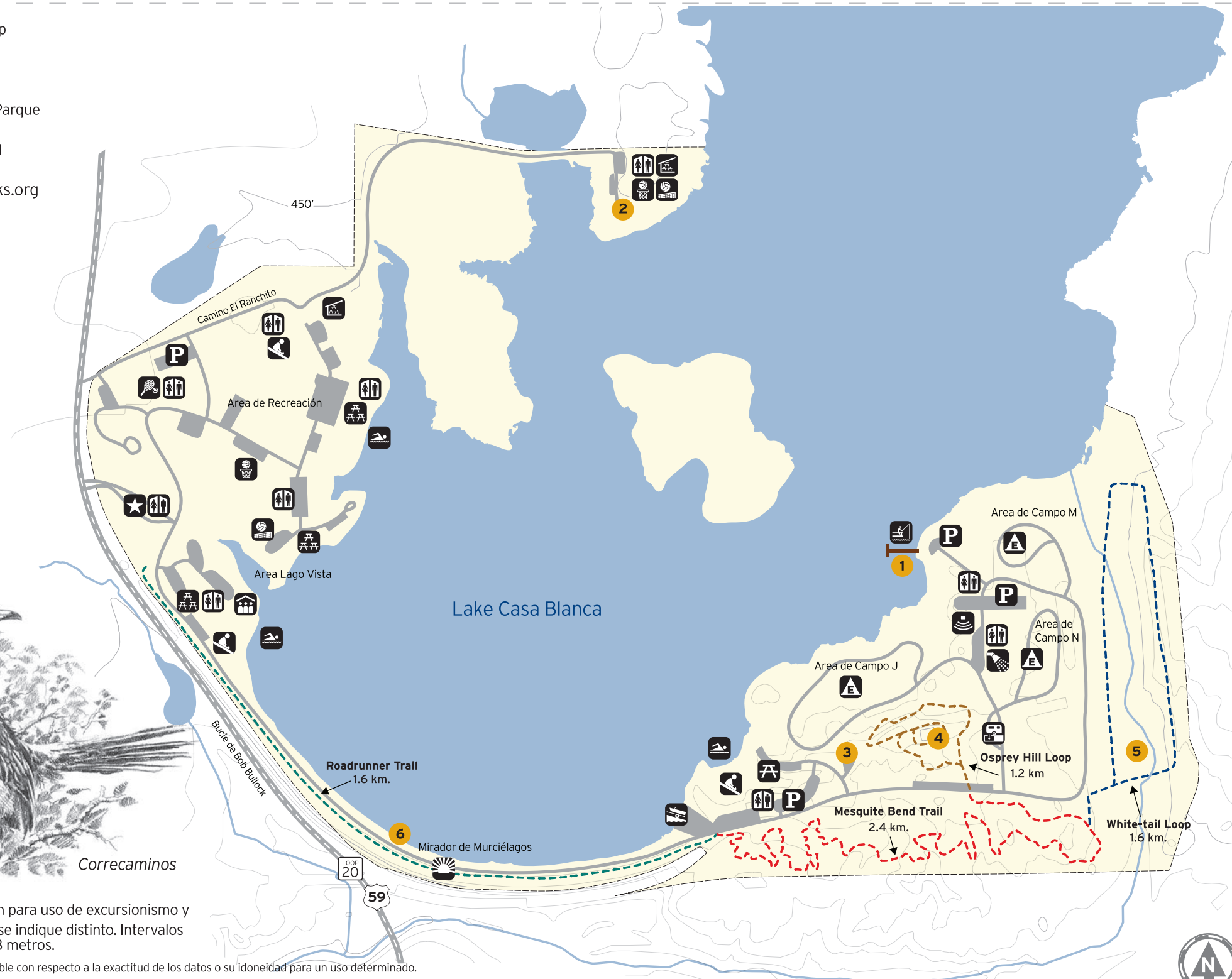




Mapa de los senderos en Lake Casa Blanca Internacional State Park

5102 Bob Bullock Loop
Laredo, TX 78041
Headquarters
(956) 725-3826
Oficial de Policía del Parque
(956) 612-8044
Despacho del Alguacil
(956) 523-4408
www.texasstateparks.org



Todos los senderos son para uso de excursionismo y ciclismo a menos que se indique distinto. Intervalos de línea de contorno: 3 metros.

Ninguna reclamación es posible con respecto a la exactitud de los datos o su idoneidad para un uso determinado. Mapa elaborado por el personal de Texas State Parks.

© 2024 Texas Parks and Wildlife Department PWD MP P4502-0156F (7/24)

Esta publicación se encuentra disponible en tpwd.texas.gov/spdest/parkinfo/maps/park_maps

TPWD recibe fondos de DHS y del Servicio Federal de Pesca y Vida Silvestre de EUA (USFWS por sus siglas en inglés). TPWD prohíbe la discriminación por raza, color, religión, nacionalidad de origen (incluyendo el dominio limitado del inglés), discapacidad, edad y género, conforme a las leyes estatales y federales. Si usted cree que ha sido objeto de discriminación por el TPWD, visite la página tpwd.texas.gov/nondiscrimination o llame al (512) 389-4800 para recibir información acerca de la forma de presentar una reclamación. Para obtener información en un formato alternativo, por favor contacte a TPWD en el Teléfono de Texto (TTY) al (512) 389-8915 o por medio de "Relay Texas" al 7-11, al (800) 735-2989, o por email a accessibility@tpwd.texas.gov. Si usted habla otro idioma que no sea el inglés y necesita asistencia, envíe un email a lep@tpwd.texas.gov. También puede contactar al Departamento de Interior Oficina de Diversidad, Inclusión y Derechos Civiles - Department of the Interior Office of Diversity, Inclusion, and Civil Rights, 1849 C Street, N.W., Washington, D.C. 20240, y/o a la Oficina de Derechos Civiles y Libertades Civiles de Seguridad Nacional de EUA - U.S. Department of Homeland Security Office for Civil Rights and Civil Liberties (CRCL), Mail Stop #0190 2707, Martin Luther King, Jr. Ave., S.E. Washington, D.C. 20528.

LEYENDA

- ★ Oficinas centrales
- 🚻 Sanitarios
- 🌿 Regaderas
- ⚡ Sitios de Agua y Electricidad
- 🏠 Instalaciones para grupos
- 🍷 Area para picnic
- 👥 Picnic en grupo
- 🏠 Pabellón de picnic grupal
- 🚗 Estación de descarga
- 🏊 Área de natación designada
- 🎪 Anfiteatro
- 🌅 Mirador escénico
- P Estacionamiento
- 🚤 Rampa para lanchas
- 🐟 Muelle para pescar
- 👶 Jardín de juegos infantiles
- 🏀 Cancha de baloncesto
- 🏐 Cancha de volleyball
- 🎾 Pista de tenis

PUNTOS DE INTERÉS

(Las coordenadas GPS se muestran en grados decimales)

- MUELLE PARA PESCAR** 27.5385° -99.4349°
Visite el muelle del parque para disfrutar la pesca de una gran variedad de especies de agua dulce.
- PABELLÓN EL RANCHITO** 27.5454° -99.4408°
Traiga a su familia o un grupo de amigos para pasar un maravilloso día de campo en estas instalaciones para grupos, equipadas con cocina y adecuadas para comer al interior o al aire libre.
- VIEJO MUSEO** 27.5345° -99.4354°
Este antiguo edificio le permitirá echar un vistazo a esta arquitectura única. Observe a las aves llamadas Matraca del Desierto que patrullan el área.
- TANQUE PARA AGUA** 27.5348° -99.4342°
Usado alguna vez para contener el agua y apagar los incendios en el área, este tanque le permite tener vistas espectaculares del lago, así como de las áreas circundantes.
- VERTEDERO** 27.5339° -99.4296°
Este vertedero ofrece un hábitat muy diferente del pastizal plano.
- PRESA DEL LAGO** 27.5324° -99.4452°
La presa del Lago Casa Blanca fue construida en 1951 para crear un lago artificial con fines recreativos.

ESCALA EN KILOMETROS



Lake Casa Blanca Internacional State Park

Un oasis de diversión, relajamiento y vida silvestre.

A muy corta distancia de la vida ajetreada de la ciudad, usted podrá marcar su propio paso en el Parque Estatal Internacional Lake Casa Blanca. Recargue su energía, mental y física, disfrutando de un día de pesca o remando en el lago, o bien, ejercitando el ciclismo de montaña o el excursionismo en los senderos. No importa lo que decida hacer, descubrirá de la vida silvestre en la tierra, en el lago y flotando sobre usted en el cielo.

SEGURIDAD ANTE TODO

ANIMALES COMO JAVALINAS O CIERTAS PLANTAS QUE PUEDAN SER DAÑINOS VIVEN EN ESTE LUGAR. No alimentes o te acerques a los animales silvestres, siempre procura de mantener tus mascotas cerca de ti y utiliza una correa, no dejes comida al alcance de los animales y deposita tu basura en los contenedores designados o llévate tu basura contigo.

CONOZCA SUS LÍMITES. Prepárese para el sol y el calor. Use protector solar, repelente de insectos, así como ropa y zapatos de excursionismo apropiados.





BEBA SUFICIENTE AGUA. Su cuerpo pierde líquidos rápidamente cuando está expuesto en los senderos. Traiga consigo un litro de agua por hora de actividad.

AVISE A OTROS DÓNDE ESTARÁ. Si es posible, evite explorar solo. Avísele a alguien a dónde va a ir y cuando planea regresar.

USE CASCO. Cuando planea ejercitar ciclismo de montaña, visite las oficinas centrales para ver las características de cada sendero y decidir según su nivel de habilidades. Use casco para protegerse en caso de accidente.

PARA EMERGENCIAS LLAME AL 9-1-1.



TRAIL	DISTANCE	TIME	DIFFICULTY	DESCRIPTION
 ROADRUNNER TRAIL	1.6 km.	30 min.	Fácil	Disfrute una fácil caminata o pasee en bicicleta sobre la cortina de la presa del lago Casa Blanca. Al atardecer, acomódese para admirar la aparición de una colonia de murciélagos mexicanos de cola libre que emergen desde abajo del puente en el Bob Bullock Loop.
 MESQUITE BEND TRAIL	2.4 km.	1.5 hr.	Fácil/Moderada	El zigzag de este sendero lo hace una excursión especial para ejercitarse, y lo acercará a los mezquites por los cuales fue nombrada. Ponga atención para descubrir liebres y venados cola blanca que descansan en las sus sombras.
 OSPREY HILL LOOP	1.2 km.	30 min.	Moderada	Suba por este angosto sendero hasta la cima del tanque para agua para disfrutar de las magníficas vistas del área. Las lomas empinadas y el material suelto hacen que este sendero sea de dificultad moderada para las bicicletas de montaña. Observe a las águilas pescadoras que vuelan con la presa que atraparon en el lago.
 WHITE-TAIL LOOP	1.6 km.	30 min.	Fácil	Camine o pasee en bicicleta por este circuito alrededor del vertedero que ofrece observación de algunos de los animales, como el gorrión de la sabana el cual le gusta los hábitats de pastizales, mientras que los árboles alrededor ofrecen escondites especiales para otros animales como el jabalí.

ETIQUETA EN LOS SENDEROS

Ponga la basura en su lugar. Mantenga el parque en su estado natural. Empaque toda su basura y no deje rastros.

Deje que la naturaleza alimente a los animales. Alimentar a los animales silvestres los enfermará y hará que se hagan más agresivos con las personas.

Llévese solamente fotografías y recuerdos en su memoria. Por favor no altere o retire ninguna planta, animal u objeto del parque.

Mantenga a las mascotas con correa para mantenerlas seguras mientras se protege a la vida silvestre.

Utilice solamente sus músculos. Para proteger los recursos del parque, no se permiten vehículos motorizados en los senderos.