

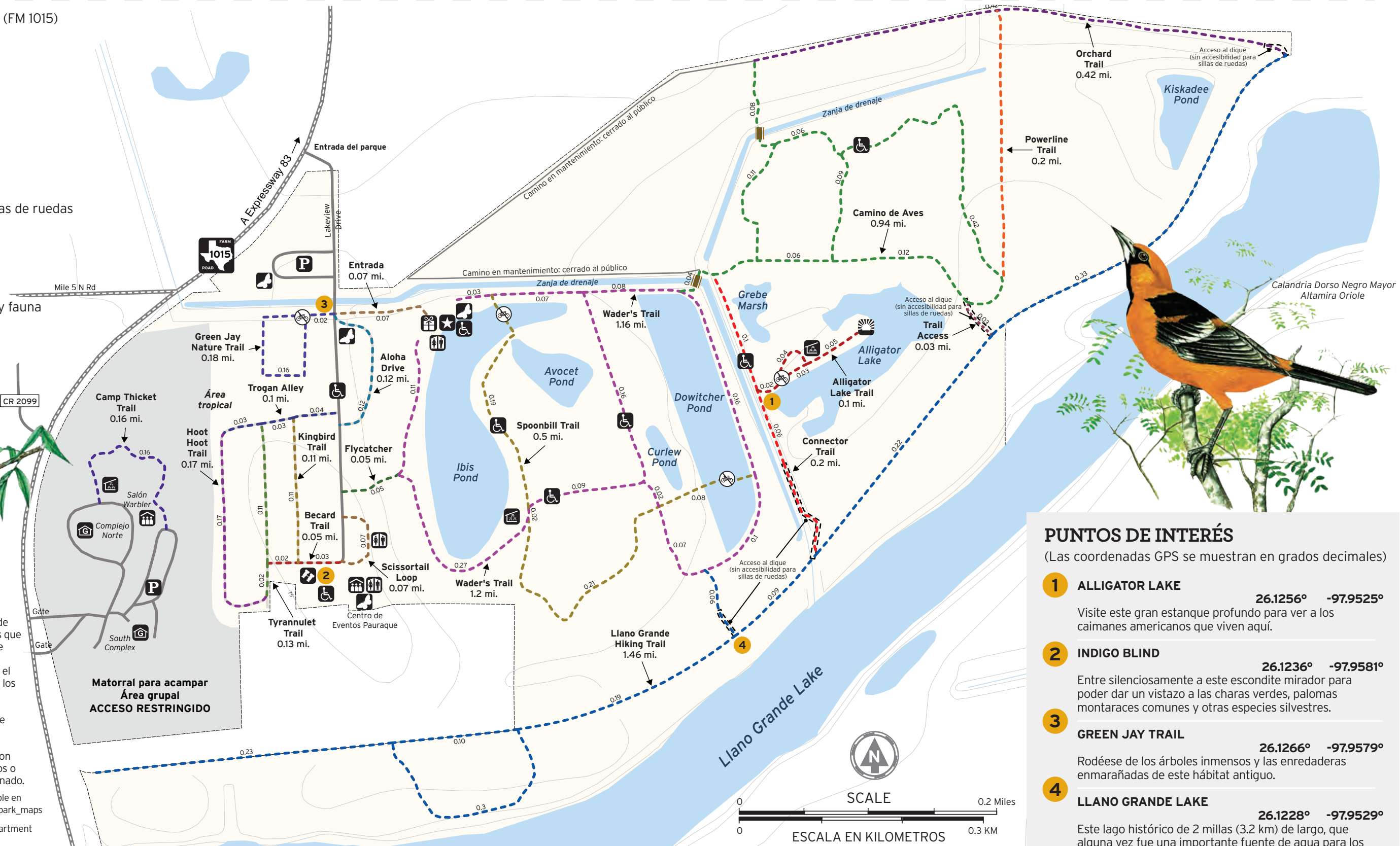



# Mapa de los senderos en Estero Llano Grande State Park

3301 S. International Blvd. (FM 1015)  
Weslaco, TX 78596  
(956) 565-3919

## LAYENDA

- Oficinas centrales
- Tienda de regalos
- Baños
- Estacionamiento
- Accesibilidad para sillas de ruedas
- Pabellón grupal
- Cabaña grupal
- Grupo Lodge
- Jardín de mariposas
- Observación de flora y fauna
- Mirador panorámico
- No andar en bicicleta



**NOTAS:**  
 Todos los senderos son para uso de excursionismo y ciclismo a menos que se indique distinto. Por razones de seguridad, se prohíbe andar en bicicleta en el sendero Green Jay, el sendero del lago Alligator y todos los paseos en tablados y miradores.

Mapa elaborado por el personal de Texas State Parks.

Ninguna reclamación es posible con respecto a la exactitud de los datos o su idoneidad para un uso determinado.

Esta publicación se encuentra disponible en [tpwd.texas.gov/spdest/parkinfo/maps/park\\_maps](http://tpwd.texas.gov/spdest/parkinfo/maps/park_maps)

© 2025 Texas Parks and Wildlife Department  
 PWD MP P4502-0179N (7/25)

TPWD recibe fondos de DHS y del Servicio Federal de Pesca y Vida Silvestre de EUA (USFWS por sus siglas en inglés). TPWD prohíbe la discriminación por raza, color, religión, nacionalidad de origen (incluyendo el dominio limitado del inglés), discapacidad, edad y género, conforme a las leyes estatales y federales. Si usted cree que ha sido objeto de discriminación por el TPWD, visite la página [tpwd.texas.gov/nondiscrimination](http://tpwd.texas.gov/nondiscrimination) o llame al (512) 389-4800 para recibir información acerca de la forma de presentar una reclamación. Para obtener información en un formato alternativo, por favor contacte a TPWD en el Teléfono de Texto (TTY) al (512) 389-8915 o por medio de "Relay Texas" al 7-1-1, al (800) 735-2989, o por email a [accessibility@tpwd.texas.gov](mailto:accessibility@tpwd.texas.gov). Si usted habla otro idioma que no sea el inglés y necesita asistencia, envíe un email a [lep@tpwd.texas.gov](mailto:lep@tpwd.texas.gov). También puede contactar al Departamento de Interior Oficina de Diversidad, Inclusión y Derechos Civiles - Department of the Interior Office of Diversity, Inclusion, and Civil Rights, 1849 C Street, N.W., Washington, D.C. 20240, y/o a la Oficina de Derechos Civiles y Libertades Civiles de Seguridad Nacional de EUA - U.S. Department of Homeland Security Office for Civil Rights and Civil Liberties (CRCL), Mail Stop #0190 2707, Martin Luther King, Jr. Ave., S.E. Washington, D.C. 20528.

### PUNTOS DE INTERÉS

(Las coordenadas GPS se muestran en grados decimales)

- 1 ALLIGATOR LAKE** 26.1256° -97.9525°  
 Visite este gran estanque profundo para ver a los caimanes americanos que viven aquí.
- 2 INDIGO BLIND** 26.1236° -97.9581°  
 Entre silenciosamente a este escondite mirador para poder dar un vistazo a las charas verdes, palomas montacaras comunes y otras especies silvestres.
- 3 GREEN JAY TRAIL** 26.1266° -97.9579°  
 Rodéese de los árboles inmensos y las enredaderas enmarañadas de este hábitat antiguo.
- 4 LLANO GRANDE LAKE** 26.1228° -97.9529°  
 Este lago histórico de 2 millas (3.2 km) de largo, que alguna vez fue una importante fuente de agua para los residentes de la zona, hoy en día es un lugar elegido por las aves migratorias.



# Estero Llano Grande State Park

## Un oasis de vida silvestre

¡Le damos la bienvenida al Parque Estatal Estero Llano Grande! El parque ofrece un hábitat próspero para la vida tanto a las especies silvestres residentes como a las migratorias. Tómese el tiempo necesario para explorar y sienta cómo desaparece el estrés a medida que aves y mariposas hermosas aletean a su alrededor. No olvide pasar por el Centro de visitantes para ir a la tienda de regalos y apreciar las vistas bellísimas desde el mirador.

### SEGURIDAD ANTE TODO

**CONOZCA SUS LÍMITES.** Prepárese para el sol y el calor. Use protector solar, repelente de insectos, así como ropa y zapatos de excursionismo apropiados.

**BEBA SUFICIENTE AGUA.** Su cuerpo pierde líquidos rápidamente cuando está expuesto en los senderos. Traiga consigo un litro de agua por hora de actividad.

**AVISE A OTROS DÓNDE ESTARÁ.** Si es posible, evite explorar solo. Avísele a alguien a dónde va a ir y cuando planea regresar.

**USE CASCO.** Solo se permite andar en bicicleta en los caminos del parque. Use un casco siempre y preste atención al tránsito.

**HAY PELIGROS EN LOS SENDEROS.** Muchos senderos tienen un terreno escabroso. Preste atención a las superficies irregulares, la grava suelta y los senderos lodosos o resbalosos.

**ES POSIBLE QUE NO PUEDA CONECTARSE.** Es una buena idea que lleve consigo un teléfono celular y una unidad de GPS, pero no dependa de ellos.

**AQUÍ HABITAN PLANTAS Y ANIMALES QUE PUEDEN SER DAÑINOS.** Los distinguirá con más facilidad si permanece en los senderos.

### ETIQUETA EN LOS SENDEROS

**Ponga la basura en su lugar.** Mantenga el parque en su estado natural. Empaque toda la basura, incluidos los desechos de las mascotas. Procure no dejar rastro.

**Deje que la naturaleza alimenta a los animales.** Alimentar a los animales silvestres los enfermará y hará que se hagan más agresivos con las personas.







**Contribuya a preservar la naturaleza.** Deje todas las plantas y los animales en el parque.

**Mantenga a las mascotas** con correa para mantenerlas seguras mientras se protege a la vida silvestre.

**No guarde el pasado.** Contribuya a preservar el legado de Texas. Deje los artefactos en el lugar donde los ha encontrado e informe dónde están a un guardaparques.

**Para proteger los recursos del parque,** no se permiten vehículos motorizados en los senderos ni en el circuito del tranvía.

### PARA EMERGENCIAS LLAME AL 9-1-1

SENDERO	DISTANCIA	TIEMPO	DIFICULTAD	DESCRIPCIÓN
 <b>ALLIGATOR LAKE TRAIL</b>	0.1 mi.	15 min.	Fácil	Visite el Alligator Lake para buscar a los caimanes americanos que viven aquí o a las garzas y garcetas, como la garza nocturna coroniclara. El sendero comienza en la bifurcación sur del Camino de Aves.
 <b>LLANO GRANDE HIKING TRAIL</b>	1.46 mi.	1 hr.	Fácil	Camine sobre un dique que forma parte del cauce de alivio Rio Grande y que da hacia el lago Llano Grande, un lago natural que es parte de la cuenca Arroyo Colorado. Busque espátulas rosadas y halcones blancos en esta zona. Únase a este camino desde el sendero Wader, el Camino de Aves o el sendero Orchard.
 <b>TROPICAL AREA TRAILS</b>	0.74 mi.	1 hr.	Fácil	Anteriormente conocido como Lakeview RV Park, aquí viajará por una red de senderos pavimentados rodeados por una combinación de arbustos nativos y árboles no nativos que crean una copa exuberante para las aves residentes y migratorias. Salga del pavimento y diríjase al sendero Green Jay para caminar por un hábitat especial y antiguo.
 <b>WADER'S TRAIL</b>	1.16 mi.	1 hr.	Fácil	Tome estos senderos para aprovechar las vistas asombrosas de las áreas pantanosas principales del parque. Hay aves y otros animales de todo tipo que llegan desde muy lejos a estas fuentes de agua y alimento. Los pantanos y los arbustos y pastizales que los rodean solían ser campos agrícolas.
 <b>CAMINO DE AVES</b>	0.94 mi.	1 hr.	Fácil	Tómese el tiempo necesario para explorar esta zona más seca del parque. La miel de mezquite, el nopal y los arbustos amargosa son algunas de las especies que prosperan en esta área. Comience por el lado noreste del sendero Wader.
 <b>ORCHARD TRAIL</b>	0.42 mi.	30 min.	Fácil	El sendero Orchard, al que puede acceder desde el Camino de Aves o desde el sendero Llano Grande, pasa por debajo de varios árboles de miel de mezquite enormes que atraen a distintas aves.



Chotacabreas Pauraque  
Common Pauraque